

DECISIONE DI ESECUZIONE (UE) 2024/433 DELLA COMMISSIONE

del 2 febbraio 2024

che adotta il diciassettesimo aggiornamento dell'elenco dei siti di importanza comunitaria per la regione biogeografica continentale

[notificata con il numero C(2024) 543]

LA COMMISSIONE EUROPEA,

visto il trattato sul funzionamento dell'Unione europea,

vista la direttiva 92/43/CEE del Consiglio, del 21 maggio 1992, relativa alla conservazione degli habitat naturali e seminaturali e della flora e della fauna selvatiche ⁽¹⁾, in particolare l'articolo 4, paragrafo 2, terzo comma,


considerando quanto segue:

- (1) La regione biogeografica continentale, di cui all'articolo 1, lettera c), punto iii), della direttiva 92/43/CEE, comprende i territori del Lussemburgo e parti dei territori unionali di Belgio, Bulgaria, Cechia, Danimarca, Germania, Francia, Italia, Austria, Polonia, Romania, Slovenia, Croazia e Svezia, secondo quanto specificato nella mappa biogeografica approvata il 20 aprile 2005 dal comitato istituito in virtù dell'articolo 20 di detta direttiva ("comitato Habitat").
- (2) Con la decisione 2004/798/CE della Commissione ⁽²⁾ è stato adottato l'elenco provvisorio dei siti di importanza comunitaria per la regione biogeografica continentale, ai sensi della direttiva 92/43/CEE. Tale elenco è stato aggiornato da ultimo dalla decisione di esecuzione (UE) 2023/244 della Commissione ⁽³⁾.
- (3) I siti compresi nell'elenco dei siti di importanza comunitaria per la regione biogeografica continentale fanno parte della rete Natura 2000, che riveste un ruolo fondamentale per la tutela della biodiversità nell'Unione. Al fine di compiere ulteriori progressi nell'istituzione effettiva della rete Natura 2000 e nell'ambito di un adattamento dinamico della rete, gli elenchi dei siti di importanza comunitaria sono riveduti periodicamente.
- (4) Tra il 18 luglio 2022 e il 6 febbraio 2023 gli Stati membri hanno proposto ulteriori siti di importanza comunitaria per la regione biogeografica continentale. Gli Stati membri hanno inoltre proposto di modificare le informazioni relative ai siti contenute nell'elenco dei siti di interesse comunitario per la regione biogeografica continentale.
- (5) Sulla base dell'elenco proposto, redatto dalla Commissione con l'accordo di ciascuno degli Stati membri interessati, in cui sono identificati anche i siti che ospitano tipi di habitat naturali prioritari o specie prioritarie, dovrebbe essere adottato l'elenco aggiornato dei siti selezionati quali siti di importanza comunitaria per la regione biogeografica continentale. L'articolo 4, paragrafo 4, e l'articolo 6 della direttiva 92/43/CEE si applicano ai nuovi siti inclusi nell'elenco.
- (6) Grazie alla sorveglianza attuata a norma dell'articolo 11 della direttiva 92/43/CEE, le conoscenze sulla presenza e sulla distribuzione dei tipi di habitat naturali e delle specie sono in continua evoluzione. La valutazione e la selezione dei siti a livello dell'Unione sono state quindi effettuate utilizzando i migliori dati disponibili in quel momento.

⁽¹⁾ GU L 206 del 22.7.1992, pag. 7.

⁽²⁾ Decisione 2004/798/CE della Commissione, del 7 dicembre 2004, che stabilisce, ai sensi della direttiva 92/43/CEE del Consiglio, l'elenco di siti di importanza comunitaria per la regione biogeografica continentale (GU L 382 del 28.12.2004, pag. 1).

⁽³⁾ Decisione di esecuzione (UE) 2023/244 della Commissione, del 26 gennaio 2023, che adotta il sedicesimo aggiornamento dell'elenco dei siti di importanza comunitaria per la regione biogeografica continentale (GU L 36 del 7.2.2023, pag. 384).



- (7) Alcuni Stati membri non hanno proposto siti sufficienti per soddisfare le prescrizioni della direttiva 92/43/CEE relativamente a taluni tipi di habitat e a talune specie. Inoltre, le conoscenze sulla presenza e sulla distribuzione di alcuni tipi di habitat naturali tra quelli elencati nell'allegato I e di alcune specie tra quelle elencate nell'allegato II della direttiva 92/43/CEE presentano ancora lacune. La rete Natura 2000 non può pertanto essere considerata completa riguardo a tali tipi di habitat e specie.
- (8) Per motivi di chiarezza e trasparenza è opportuno abrogare la decisione di esecuzione (UE) 2023/244.
- (9) Le misure di cui alla presente decisione sono conformi al parere del comitato Habitat,

HA ADOTTATO LA PRESENTE DECISIONE:

Articolo 1

Il diciassettesimo aggiornamento dell'elenco dei siti di importanza comunitaria per la regione biogeografica continentale è adottato come da allegato.

Articolo 2

La decisione di esecuzione (UE) 2023/244 è abrogata.

Articolo 3

Gli Stati membri sono destinatari della presente decisione.

Fatto a Bruxelles, il 2 febbraio 2024

Per la Commissione
Virginijus SINKEVIČIUS
Membro della Commissione



ALLEGATO

Parte 1

Diciassettesimo aggiornamento dell'elenco dei siti di importanza comunitaria per la regione biogeografica continentale

Ciascun sito di importanza comunitaria (SIC) è identificato dalle informazioni fornite nel formulario «Natura 2000», comprendenti la mappa corrispondente, trasmesse dalle autorità nazionali competenti in conformità all'articolo 4, paragrafo 1, secondo comma, della direttiva 92/43/CEE.

La tabella in appresso riporta le seguenti informazioni:

- A: codice del SIC, composto da nove caratteri, di cui i primi due rappresentano il codice ISO dello Stato membro;
- B: denominazione del SIC;
- C: * = presenza nel SIC di almeno un tipo di habitat naturale e/o specie prioritari ai sensi dell'articolo 1 della direttiva 92/43/CEE;
- D: superficie in ettari o lunghezza in km del SIC;
- E: coordinate geografiche del SIC (latitudine e longitudine) in gradi decimali.


Tutte le informazioni riportate nell'elenco dell'Unione in appresso si basano sui dati proposti, trasmessi e convalidati da Belgio, Bulgaria, Croazia, Cechia, Danimarca, Germania, Francia, Italia, Lussemburgo, Austria, Polonia, Romania, Slovenia e Svezia.

A	B	C	D		E	
Codice del SIC	Denominazione del SIC	*	Superficie del SIC (ha)	Lunghezza del SIC (km)	Coordinate geografiche del SIC	
					Longitudine	Latitudine


Parte 2

Codice del SIC	Denominazione del SIC	Articolo 1	Superficie (ha)	Lunghezza (km)	Longitudine	Latitudine
AT1101112	Nickelsdorfer Haidel	*	12,1	0	17,0508	47,9556
AT1102112	Zurndorfer Eichenwald und Hutweide	*	153,4	0	17,0039	47,96
AT1103112	Parndorfer Heide	*	7,38	0	16,8694	47,9969
AT1104212	Fronwiesen und Johannesbach	*	47,88	0	16,5158	47,9331
AT1106218	Siegendorfer Pufsta und Heide	*	27,86	0	16,5833	47,7806


Codice del SIC	Denominazione del SIC	Articolo 1	Superficie (ha)	Lunghezza (km)	Longitudine	Latitudine
HR2001509	Donji Emovci		97,63	0	17,63372	45,33557
HR2001510	Livade uz Pačicu		118,21	0	18,097805	45,299549
HR2001511	Suhe livade kod Sinlija	*	1 582,62	0	17,45359	45,359784
HR2001512	Sovsko jezero		2,48	0	18,01925	45,290084
HR2001513	Otmanov vis		26,08	0	17,949494	45,422228
HR5000014	Gornji tok Drave	*	22 981,5449	0	17,086823	46,141846
HR5000015	Srednji tok Drave	*	13 504,4431	0	17,733	45,821
HR5000019	Gorski kotar i sjeverna Lika	*	217 445,394	0	14,881605	45,283797
IT1110001	Rocca di Cavour		76	0	7,378	44,781
IT1110002	Collina di Superga	*	747	0	7,7706	45,0697
IT1110004	Stupinigi	*	1 731	0	7,592	44,981
IT1110005	Vauda	*	2 654	0	7,6509	45,2503
IT1110009	Bosco del Vaj e "Bosc Grand"	*	1 347	0	7,9289	45,1114
IT1110014	Stura di Lanzo	*	688	0	7,5647	45,2203
IT1110015	Confluenza Po - Pellice	*	146	0	7,561	44,811
IT1110016	Confluenza Po - Maira	*	178	0	7,646	44,838
IT1110017	Lanca di Santa Marta (Confluenza Po - Banna)	*	164	0	7,6956	44,9514
IT1110018	Confluenza Po - Orco - Malone	*	312	0	7,8661	45,1839
IT1110019	Baraccone (confluenza Po - Dora Baltea)	*	1 574	0	8,0411	45,1781
IT1110020	Lago di Viverone	*	926	0	8,0311	45,4178
IT1110024	Lanca di San Michele	*	228	0	7,6783	44,8675
IT1110025	Po morto di Carignano	*	503	0	7,696667	44,896389
IT1110034	Laghi di Meugliano e Alice	*	283	0	7,785	45,456
IT1110035	Stagni di Poirino - Favari	*	1 844	0	7,792	44,923
IT1110036	Lago di Candia	*	335	0	7,9089	45,3281



Codice del SIC	Denominazione del SIC	Articolo 1	Superficie (ha)	Lunghezza (km)	Longitudine	Latitudine
IT1110047	Scarmagno - Torre Canavese (morena destra d'Ivrea)	*	1 876	0	7,814722	45,368056
IT1110050	Mulino Vecchio (fascia fluviale del Po)	*	414	0	7,971	45,256
IT1110051	Peschiere e Laghi di Pralormo		141	0	7,829	44,8287
IT1110061	Lago di Maglione	*	17	0	7,995	45,345
IT1110062	Stagno Interrato di Settimo Rottaro	*	22	0	7,977	45,401
IT1110063	Boschi e Paludi di Bellavista	*	95	0	7,864	45,442
IT1110064	Palude di Romano Canavese	*	35	0	7,858374	45,395287
IT1110079	La Mandria	*	3 379	0	7,5739	45,1631
IT1110084	Boschi umidi e stagni di Cumiana	*	23	0	7,398621	44,956951
IT1120002	Bosco della Partecipanza di Trino	*	1 075	0	8,254722	45,225
IT1120004	Baraggia di Rovasenda	*	1 178	0	8,301	45,578
IT1120005	Garzaia di Carisio	*	103	0	8,2003	45,4225
IT1120007	Palude di S. Genuario		426	0	8,183	45,223
IT1120008	Fontana Gigante (Tricerro)	*	311	0	8,286625	45,233819
IT1120010	Lame del Sesia e Isolone di Oldenico	*	934	0	8,3975	45,419167
IT1120013	Isolotto del Ritano (Dora Baltea)	*	253	0	8,001111	45,231389
IT1120014	Garzaia del Rio Druma	*	128	0	8,312	45,4539
IT1120016	Laghetto di Sant'Agostino	*	21	0	8,282	45,785
IT1120023	Isola di Santa Maria	*	721	0	8,14	45,174
IT1120026	Stazioni di Isoetes malinverniana		2 043	0	8,386	45,519
IT1120030	Sponde fluviali di Palazzolo vercellese	*	243	0	8,236717	45,169709
IT1130001	La Bessa	*	734	0	8,035	45,486
IT1130003	Baraggia di Candelo	*	604	0	8,159	45,531
IT1130004	Lago di Bertignano (Viverone) e stagno presso la strada per Roppolo	*	160	0	8,0642	45,4312
IT1140001	Fondo Toce	*	361	0	8,478388	45,938886




Codice del SIC	Denominazione del SIC	Articolo 1	Superficie (ha)	Lunghezza (km)	Longitudine	Latitudine
IT1140023	Lago di Mergozzo		198	0	8,4583	45,9388
IT1150001	Valle del Ticino	*	6 597	0	8,728109	45,499026
IT1150002	Lagoni di Mercurago	*	472	0	8,552	45,731
IT1150003	Palude di Casalbeltrame	*	651	0	8,5018	45,4275
IT1150004	Canneti di Dormelletto	*	153	0	8,5797	45,427
IT1150005	Agogna Morta (Borgolavezzaro)		13	0	8,661	45,304
IT1150007	Baraggia di Piano Rosa	*	1 194	0	8,437086	45,619684
IT1150008	Baraggia di Bellinzago	*	119	0	8,606	45,565
IT1160003	Oasi di Crava Morozzo	*	299	0	7,7322	44,4214
IT1160009	Confluenza Po - Bronda	*	136	0	7,455	44,683056
IT1160010	Bosco del Merlino	*	354	0	7,716	44,7974
IT1160011	Parco di Racconigi e Boschi lungo il Torrente Maira	*	326	0	7,663	44,78
IT1160012	Boschi e Rocche del Roero		1 704	0	7,885556	44,734167
IT1160013	Confluenza Po - Varaita	*	171	0	7,597	44,82
IT1160029	Colonie di chirotoni di S. Vittoria e Monticello d'Alba		17	0	7,946	44,7
IT1160036	Stura di Demonte	*	1 174	0	7,359	44,306
IT1160041	Boschi e colonie di chirotoni di Staffarda	*	666	0	7,438	44,718
IT1160071	Greto e risorgive del torrente Stura	*	559	0	7,698	44,497
IT1170001	Rocchetta Tanaro	*	126	0	8,319	44,858
IT1170002	Valmanera	*	2 190	0	8,172	44,952
IT1170003	Stagni di Belangero (Asti)	*	591	0	8,195	44,863
IT1170005	Vernetto di Rocchetta Tanaro	*	10	0	8,35535	44,850402
IT1180002	Torrente Orba	*	506	0	8,655	44,779
IT1180004	Greto dello Scrivia	*	2 241	0	8,847163	44,806418




Codice del SIC	Denominazione del SIC	Articolo 1	Superficie (ha)	Lunghezza (km)	Longitudine	Latitudine
IT1180005	Ghiaia Grande (Fiume Po)	*	462	0	8,318	45,152
IT1180009	Strette della Val Borbera	*	1 665	0	9,018	44,728
IT1180010	Langhe di Spigno Monferrato	*	2 512	0	8,293763	44,508752
IT1180011	Massiccio dell'Antola - Monte Carmo - Monte Legnà	*	5 993	0	9,157222	44,593333
IT1180017	Bacino del Rio Miseria	*	2 094	0	8,507778	44,511111
IT1180027	Confluenza Po - Sesia - Tanaro	*	4 061	0	8,6069	45,09
IT1180030	Calanchi di Rigoroso, Sottovalle e Carrosio	*	547	0	8,866	44,657
IT1180031	Basso Scrvia	*	921	9	8,868703	44,961786
IT1180032	Bric Montariolo	*	545	5,8	8,674814	44,98166
IT1320425	Piana Crixia	*	801	0	8,266667	44,508333
IT1321205	Rocchetta Cairo	*	156	0	8,291667	44,433333
IT1321313	Foresta della Deiva - Torrente Erro	*	886	0	8,466667	44,475
IT1330213	Conglomerato di Vobbia	*	2 976	0	9	44,6
IT1330223	Rio di Vallenzona	*	118	0	9,094444	44,613889
IT1330620	Pian della Badia (Tiglieto)	*	249	0	8,6	44,533333
IT1330905	Parco dell'Antola	*	2 653	0	9,196944	44,5875
IT1330925	Rio Pentemina	*	294	0	9,102	44,534
IT1331012	Lago Marcotto - Roccabruna - Gifarco - Lago della Nave	*	2 159	0	9,333333	44,533333
IT1331019	Lago Brugneto	*	767	0	9,2	44,533333
IT1331104	Parco dell'Aveto	*	6 903	0	9,433333	44,483333
IT2010006	Lago di Biandronno	*	134	0	8,703889	45,827222
IT2010007	Palude Brabbia	*	460	0	8,722778	45,790278
IT2010008	Lago di Comabbio	*	467	0	8,691389	45,761667
IT2010009	Sorgenti del Rio Capricciosa	*	76	0	8,620833	45,744167




Codice del SIC	Denominazione del SIC	Articolo 1	Superficie (ha)	Lunghezza (km)	Longitudine	Latitudine
IT2010010	Brughiera del Vigano		510	0	8,68	45,687
IT2010011	Paludi di Arsago	*	543	0	8,728889	45,700556
IT2010012	Brughiera del Dosso		455	0	8,697222	45,652778
IT2010013	Ansa di Castelnovate	*	302	0	8,666389	45,638056
IT2010014	Turbigaccio, Boschi di Castelletto e Lanca di Bernate	*	2 481	0	8,756	45,506
IT2010015	Palude Bruschera	*	164	0	8,586111	45,761667
IT2010017	Palude Bozza - Monvallina	*	21	0	8,623	45,839
IT2010021	Sabbie d'Oro	*	22	0	8,626	45,834
IT2010022	Alnete del Lago di Varese	*	296	0	8,795833	45,795
IT2020003	Palude di Albate	*	74	0	9,09	45,765556
IT2020004	Lago di Montorfano	*	84	0	9,138889	45,783611
IT2020005	Lago di Alserio	*	488	0	9,2175	45,791389
IT2020006	Lago di Pusiano	*	659	0	9,270278	45,800278
IT2020007	Pineta pedemontana di Appiano Gentile		220	0	8,936667	45,744167
IT2020008	Fontana del Guercio	*	35	0	9,197	45,724
IT2020011	Spina verde		855	0	9,0575	45,806944
IT2030004	Lago di Olginate	*	78	0	9,423333	45,795278
IT2030005	Palude di Brivio	*	300	0	9,443	45,764
IT2030006	Valle S. Croce e Valle del Curone	*	1 213	0	9,366111	45,714444
IT2030007	Lago di Sartirana	*	28	0	9,425833	45,715556
IT2050001	Pineta di Cesate		182	0	9,089444	45,594444
IT2050002	Boschi delle Groane		726	0	9,115	45,644444
IT2050003	Valle del Rio Pegorino		122	0	9,295556	45,666111
IT2050004	Valle del Rio Cantalupo		70	0	9,28	45,662222




Codice del SIC	Denominazione del SIC	Articolo 1	Superficie (ha)	Lunghezza (km)	Longitudine	Latitudine
IT2050005	Boschi della Fagiana	*	1 044	0	8,830556	45,426667
IT2050006	Bosco di Vanzago		193	0	8,972222	45,519167
IT2050007	Fontanile Nuovo		40	0	9,007222	45,464722
IT2050008	Bosco di Cusago		13	0	9,008611	45,447778
IT2050009	Sorgenti della Muzzetta	*	136	0	9,364722	45,460278
IT2050010	Oasi di Lacchiarella	*	37	0	9,170833	45,325833
IT2050011	Oasi Le Foppe di Trezzo sull'Adda	*	9,67	0	9,499167	45,617778
IT2060013	Fontanile Brancaleone	*	12	0	9,665833	45,521389
IT2060014	Boschetto della Cascina Campagna		5,33	0	9,8811	45,4657
IT2060015	Bosco de l'Isola	*	92	0	9,885833	45,430556
IT2070020	Torbiera d'Iseo	*	362	0	10,02983	45,6454
IT2080001	Garzaia di Celpenchio	*	140	0	8,598611	45,235556
IT2080002	Basso corso e sponde del Ticino	*	8 564	0	8,933056	45,313333
IT2080003	Garzaia della Verminesca	*	162	0	8,626667	45,221389
IT2080004	Palude Loja	*	40	0	8,644722	45,200556
IT2080005	Garzaia della Rinalda	*	38	0	8,593333	45,160833
IT2080006	Garzaia di S. Alessandro	*	266	0	8,685556	45,175556
IT2080007	Garzaia del Bosco Basso	*	41	0	8,645833	45,118889
IT2080008	Boschetto di Scaldasole		101	0	8,886667	45,135556
IT2080009	Garzaia della Cascina Notizia	*	73	0	8,758333	45,114444
IT2080010	Garzaia di Sartirana	*	190	0	8,6574	45,0812
IT2080011	Abbazia Acqualunga	*	176	0	8,726389	45,055
IT2080012	Garzaia di Gallia	*	107	0	8,839167	45,087778
IT2080013	Garzaia della Cascina Portalupa	*	5,42	0	8,7918	45,3061




Codice del SIC	Denominazione del SIC	Articolo 1	Superficie (ha)	Lunghezza (km)	Longitudine	Latitudine
IT2080014	Boschi Siro Negri e Moriano	*	1 352	0	9,057222	45,215556
IT2080015	San Massimo	*	462	0	8,974444	45,195833
IT2080016	Boschi del Vignolo	*	260	0	8,949167	45,2125
IT2080017	Garzaia di Porta Chiossa	*	80	0	9,211389	45,233333
IT2080018	Garzaia della Carola	*	32	0	9,1675	45,238889
IT2080019	Boschi di Vaccarizza	*	465	0	9,248056	45,143333
IT2080020	Garzaia della Roggia Torbida	*	14	0	9,108056	45,076944
IT2080021	Monte Alpe	*	320	0	9,297222	44,810278
IT2080023	Garzaia di Cascina Villarasca	*	53	0	9,104444	45,3
IT2080024	Sassi Neri - Pietra Corva	*	667	0	9,342	44,822
IT2080025	Le Torraie - Monte Lesima	*	598	0	9,279	44,69
IT2080026	Siti riproduttivi di Acipenser naccarii	*	233	0	9,172533	45,169856
IT2090001	Monticchie	*	238	0	9,648333	45,143333
IT2090002	Boschi e Lanca di Comazzo	*	266	0	9,473056	45,436111
IT2090003	Bosco del Mortone	*	64	0	9,452222	45,3875
IT2090004	Garzaia del Mortone	*	35	0	9,438056	45,390278
IT2090005	Garzaia della Cascina del Pioppo	*	6,73	0	9,446944	45,372222
IT2090006	Spiagge fluviali di Boffalora	*	172	0	9,4725	45,364167
IT2090007	Lanca di Soltarico	*	160	0	9,5714	45,2874
IT2090008	La Zerbaglia	*	553	0	9,6375	45,275833
IT2090009	Morta di Bertonico	*	48	0	9,6701	45,2482
IT2090010	Adda Morta	*	191	0	9,71631	45,2167
IT2090011	Bosco Valentino	*	59	0	9,763	45,2055
IT20A0001	Morta di Pizzighettone	*	42	0	9,7968	45,1773




Codice del SIC	Denominazione del SIC	Articolo 1	Superficie (ha)	Lunghezza (km)	Longitudine	Latitudine
IT20A0002	Naviglio di Melotta	*	237	0	9,799722	45,389167
IT20A0003	Palata Menasciutto	*	75	0	9,715833	45,403611
IT20A0004	Le Bine	*	144	0	10,440833	45,138889
IT20A0006	Lanche di Azzanello	*	141	0	9,9381	45,3238
IT20A0007	Bosco della Marisca	*	102	0	9,888611	45,355278
IT20A0008	Isola Uccellanda	*	76	0	9,9131	45,338
IT20A0013	Lanca di Gerole	*	476	0	10,262	45,014
IT20A0014	Lancone di Gussola	*	114	0	10,350278	45,004167
IT20A0015	Bosco Ronchetti	*	210	0	10,126	45,038
IT20A0016	Spiaggioni di Spinadesco	*	825	0	9,936389	45,121389
IT20A0017	Scolmatore di Genivolta	*	72	0	9,905278	45,335833
IT20A0018	Cave Danesi	*	322	0	9,8125	45,423611
IT20A0019	Barco	*	67	0	9,8872	45,383
IT20A0020	Gabbioneta	*	111	0	10,226389	45,218889
IT20B0001	Bosco Foce Oglio	*	306	0	10,669444	45,036111
IT20B0002	Valli di Mosio		66	0	10,469444	45,1575
IT20B0003	Lanca Cascina S. Alberto	*	105	0	10,607222	45,039444
IT20B0004	Lanche di Gerra Gavazzi e Runate	*	158	0	10,352778	45,170833
IT20B0005	Torbiera di Marcaria		93	0	10,540833	45,118889
IT20B0006	Isola Boscone	*	139	0	11,234444	45,040833
IT20B0007	Isola Boschina	*	39	0	11,148889	45,049444
IT20B0010	Vallazza	*	530	0	10,831111	45,128889
IT20B0011	Bosco Fontana	*	236	0	10,743889	45,201389
IT20B0012	Complesso morenico di Castellaro Lagusello	*	271	0	10,634444	45,365833




Codice del SIC	Denominazione del SIC	Articolo 1	Superficie (ha)	Lunghezza (km)	Longitudine	Latitudine
IT20B0014	Chiavica del Moro	*	25	0	10,901667	45,109722
IT20B0015	Pomponesco	*	62	0	10,5975	44,919722
IT20B0016	Ostiglia	*	127	0	11,099722	45,104444
IT20B0017	Ansa e Valli del Mincio	*	1 517	0	10,74	45,162778
IT20B0018	Complesso Morenico di Castiglione delle Stiviere	*	116	0	10,506	45,409
IT3210003	Laghetto del Frassino	*	78	4	10,666944	45,4375
IT3210008	Fontanili di Povegliano		118	6	10,900278	45,3425
IT3210012	Val Galina e Progno Borago	*	989	21	10,993889	45,501111
IT3210013	Palude del Busatello		443	18	11,088611	45,111111
IT3210014	Palude del Feniletto - Sguazzo del Vallese		167	8	11,1129	45,3181
IT3210015	Palude di Pellegrina		111	7	11,013889	45,228611
IT3210016	Palude del Brusà - Le Vallette		171	10	11,219995	45,1697
IT3210018	Basso Garda		1 431	20	10,681944	45,464167
IT3210019	Sguazzo di Rivalunga		186	6	11,105	45,348611
IT3210042	Fiume Adige tra Verona Est e Badia Polesine	*	2 090	149	11,26661	45,2508
IT3220005	Ex Cave di Casale - Vicenza		36	3	11,586667	45,524722
IT3220008	Buso della rana		0,64	0	11,361	45,6504
IT3220037	Colli Berici	*	12 906	97,61	11,499167	45,433889
IT3220038	Torrente Valdiezza	*	33	17	11,445142	45,556921
IT3220039	Biotopo "Le Poscole"		149	11	11,385	45,611389
IT3220040	Bosco di Dueville e risorgive limitrofe	*	715	279	11,5204	45,5621
IT3240002	Colli Asolani	*	2 202	34	11,95	45,818333
IT3240004	Montello	*	5 069	40	12,125	45,815278
IT3240005	Perdonanze e corso del Monticano	*	364	41	12,265556	45,970556



Codice del SIC	Denominazione del SIC	Articolo 1	Superficie (ha)	Lunghezza (km)	Longitudine	Latitudine
IT3240006	Bosco di Basalghelle		14	2	12,521111	45,83
IT3240008	Bosco di Cessalto		28	3	12,619573	45,6988
IT3240012	Fontane Bianche di Lancenigo	*	64	4	12,282778	45,710833
IT3240014	Laghi di Revine	*	119	7	12,228611	45,9875
IT3240015	Palu' del Quartiere del Piave		692	21	12,097778	45,88
IT3240016	Bosco di Gaiarine		2,11	1	12,492105	45,8608
IT3240017	Bosco di Cavalier		9,43	1	12,551944	45,764722
IT3240028	Fiume Sile dalle sorgenti a Treviso Ovest	*	1 490	52	12,078056	45,646944
IT3240029	Ambito fluviale del Livenza e corso inferiore del Monticano	*	1 955	270	12,4468	45,7896
IT3240030	Grave del Piave - Fiume Soligo - Fosso di Negrisia	*	4 752	142	12,2419	45,8208
IT3240031	Fiume Sile da Treviso Est a San Michele Vecchio		753	103	12,35415	45,589217
IT3240032	Fiume Meschio	*	40	43	12,4046	45,9513
IT3240033	Fiumi Meolo e Vallio	*	85	93	12,400833	45,645762
IT3250003	Penisola del Cavallino: biotopi litoranei	*	315	22	12,442798	45,4334
IT3250006	Bosco di Lison		5,56	1	12,742778	45,747778
IT3250008	Ex Cave di Villetta di Salzano		64	5	12,132222	45,534167
IT3250010	Bosco di Carpenedo		13	3	12,2466	45,5122
IT3250013	Laguna del Mort e Pinete di Eraclea	*	214	20	12,755465	45,5416
IT3250016	Cave di Gaggio		115	7	12,3295	45,5616
IT3250017	Cave di Noale		43	3	12,084444	45,554167
IT3250021	Ex Cave di Martellago	*	50	4	12,168056	45,533333
IT3250022	Bosco Zacchi		0,75	0	12,762206	45,803724
IT3250023	Lido di Venezia: biotopi litoranei	*	166	16	12,321942	45,3405
IT3250030	Laguna medio-inferiore di Venezia	*	26 384	90	12,228889	45,315556



Codice del SIC	Denominazione del SIC	Articolo 1	Superficie (ha)	Lunghezza (km)	Longitudine	Latitudine
IT3250031	Laguna superiore di Venezia	*	20 365	88	12,473611	45,508611
IT3250032	Bosco Nordio	*	157	11	12,262222	45,125
IT3250033	Laguna di Caorle - Foce del Tagliamento	*	4 386	103	12,961336	45,623283
IT3250034	Dune residue del Bacucco	*	13	2	12,3174	45,1808
IT3250044	Fiumi Reghena e Lemene - Canale Taglio e rogge limitrofe - Cave di Cinto Caomaggiore	*	640	171	12,8239	45,7147
IT3250047	Tegnùe di Chioggia		2 655	35	12,41	45,2025
IT3250048	Tegnùe di Porto Falconera		623	11	12,9344	45,5833
IT3260017	Colli Euganei - Monte Lozzo - Monte Ricco	*	15 096	92	11,684722	45,308611
IT3260018	Grave e Zone umide della Brenta	*	3 848	104	11,7757	45,5674
IT3260022	Palude di Onara e corso d'acqua di risorgiva S. Girolamo	*	148	22	11,8175	45,620556
IT3260023	Muson vecchio, sorgenti e roggia Acqualonga	*	27	34	11,910894	45,6145
IT3270003	Dune di Donada e Contarina	*	105	8	12,223333	45,041111
IT3270004	Dune di Rosolina e Volto	*	115	10	12,241389	45,086667
IT3270005	Dune Fossili di Ariano Polesine	*	101	8	12,185278	44,9675
IT3270006	Rotta di S. Martino		32	4	12,195278	44,957222
IT3270007	Gorghi di Trecenta		20	4	11,427137	45,023448
IT3270017	Delta del Po: tratto terminale e delta veneto	*	25 362	628	11,907157	44,977424
IT3270024	Vallona di Loreo		64	3	12,204722	45,076389
IT3270025	Adriatico Settentrionale Veneto - Delta del Po	*	22 513	22	12,680223	44,8112
IT3310005	Torbiera di Sequals		14	0	12,8614	46,1772
IT3310007	Greto del Tagliamento	*	2 719	0	12,9533	46,1669
IT3310008	Magredi di Tauriano		369	0	12,8553	46,1256
IT3310009	Magredi del Cellina	*	4 372	0	12,7397	46,0331




Codice del SIC	Denominazione del SIC	Articolo 1	Superficie (ha)	Lunghezza (km)	Longitudine	Latitudine
IT3310010	Risorgive del Vinchiaruzzo	*	261	0	12,7342	45,9853
IT3310011	Bosco Marzinis	*	11	0	12,7858	45,9344
IT3310012	Bosco Torrate		11	0	12,8011	45,8942
IT3310013	Torrente Arzino	*	511,4	0	12,941	46,2778
IT3320015	Valle del Medio Tagliamento	*	3 580	0	13,0419	46,2372
IT3320020	Lago di Ragogna	*	83	0	13,0025	46,1744
IT3320021	Torbiera di Casasola e Andreuzza	*	98	0	13,0761	46,1969
IT3320022	Quadri di Fagagna	*	62	0	13,0842	46,1292
IT3320023	Magredi di Campoformido		242	0	13,1869	46,0267
IT3320024	Magredi di Coz		10	0	12,9581	46,0644
IT3320025	Magredi di Firmano		57	0	13,4086	46,0753
IT3320026	Risorgive dello Stella	*	802	0	13,0703	45,9244
IT3320027	Palude Moretto	*	39	0	13,1647	45,8975
IT3320028	Palude Selvate	*	68	0	13,1889	45,8819
IT3320029	Confluenza Fiumi Torre e Natisone		604	0	13,3568	45,9478
IT3320030	Bosco di Golena del Torreano	*	140	0	12,9797	45,8522
IT3320031	Paludi di Gonars	*	89	0	13,2236	45,8856
IT3320032	Paludi di Porpetto	*	24	0	13,2272	45,8675
IT3320033	Bosco Boscat		72	0	13,1661	45,8325
IT3320034	Boschi di Muzzana	*	350	0	13,1156	45,7922
IT3320035	Bosco Sacile		145	0	13,1908	45,7886
IT3320036	Anse del Fiume Stella	*	78	0	13,0677	45,7578
IT3320037	Laguna di Marano e Grado	*	16 363	0	13,2361	45,7258
IT3320038	Pineta di Lignano	*	118	0	13,0922	45,6611




Codice del SIC	Denominazione del SIC	Articolo 1	Superficie (ha)	Lunghezza (km)	Longitudine	Latitudine
IT3320039	Palude di Racchiuso	*	12	0	13,3103	46,1668
IT3320041	Rio Chiarò di Cialla		64		13,4639	46,0654
IT3330001	Palude del Preval	*	14	0	13,5272	45,9617
IT3330002	Colle di Medea	*	41	0	13,4369	45,9242
IT3330005	Foce dell'Isonzo - Isola della Cona	*	2 668	0	13,5089	45,7522
IT3330006	Valle Cavanata e Banco Mula di Muggia	*	860	0	13,4667	45,6956
IT3330007	Cavana di Monfalcone	*	133	0	13,5228	45,7875
IT3330008	Relitti di Posidonia presso Grado	*	0,97	0	13,379182	45,672066
IT3330009	Trezze San Pietro e Bardelli	*	2 380	0	13,41	45,63
IT3330010	Valle del Rio Smiardar	*	193	0	13,472	45,9734
IT3340006	Carso Triestino e Goriziano	*	9 648	0	13,7825	45,7472
IT3340007	Area marina di Miramare	*	25	0	13,714482	45,700942
IT4010002	Monte Menegosa, Monte Lama, Groppo di Gora	*	3 495	0	9,696111	44,675
IT4010003	Monte Nero, Monte Maggiorasca, La Ciapa Liscia	*	852	0	9,508611	44,56
IT4010004	Monte Capra, Monte Tre Abati, Monte Armelio, Sant'Agostino, Lago di Averaldi	*	6 273	0	9,477778	44,766389
IT4010005	Pietra Parcellara e Pietra Perduca	*	342	0	9,480278	44,842778
IT4010006	Meandri di San Salvatore	*	253	0	9,386111	44,725278
IT4010007	Roccia Cinque Dita	*	21	0	9,629167	44,641389
IT4010008	Castell'Arquato, Lugagnano Val d'Arda	*	280	0	9,8344	44,8361
IT4010011	Fiume Trebbia da Perino a Bobbio	*	352	0	9,417778	44,794722
IT4010012	Val Boreca, Monte Lesima	*	4 724	0	9,245	44,651944
IT4010013	Monte Dego, Monte Veri, Monte delle Tane	*	2 993	0	9,366111	44,627222
IT4010016	Basso Trebbia	*	1 336	0	9,591667	44,9875
IT4010017	Conoide del Nure e Bosco di Fornace vecchia	*	580	0	9,699167	44,920278



Codice del SIC	Denominazione del SIC	Articolo 1	Superficie (ha)	Lunghezza (km)	Longitudine	Latitudine
IT4010018	Fiume Po da Rio Boriaccio a Bosco Ospizio	*	6 151	0	9,762778	45,095833
IT4010019	Rupi di Rocca d'Olgisio		70	0	9,3968	44,9108
IT4020001	Boschi di Carrega	*	1 277	0	10,206389	44,7225
IT4020003	Torrente Stirone	*	2 747	0	9,948889	44,838056
IT4020006	Monte Prinzerà	*	840	0	10,080278	44,643611
IT4020007	Monte Penna, Monte Trevine, Groppo, Groppetto	*	1 689	0	9,504167	44,465278
IT4020008	Monte Ragola, Lago Modò, Lago Bino	*	1 398	0	9,551389	44,606944
IT4020010	Monte Gottero	*	1 476	0	9,695	44,385278
IT4020011	Groppo di Gorro	*	188	0	9,888333	44,531667
IT4020012	Monte Barigazzo, Pizzo d'Oca	*	2 525	0	9,791389	44,617778
IT4020013	Belforte, Corchia, Alta Val Manubiola	*	1 474	0	9,905	44,500278
IT4020014	Monte Capuccio, Monte Sant'Antonio	*	900	0	10,028333	44,655556
IT4020015	Monte Fuso	*	825	0	10,268333	44,510278
IT4020017	Aree delle risorgive di Viarolo, Bacini di Torrile, Fascia golenale del Po	*	2 801	0	10,321944	44,929722
IT4020020	Crinale dell'Appennino parmense	*	5 281	0	10,066944	44,389444
IT4020021	Medio Taro	*	3 810	0	10,175	44,7419
IT4020022	Basso Taro	*	1 005	0	10,2324	44,9815
IT4020023	Barboj di Rivalta	*	424	0	10,3266	44,6227
IT4020025	Parma Morta		601	0	10,4633	44,9233
IT4020026	Boschi dei Ghirardi	*	306	0	9,7279	44,5026
IT4020027	Cronovilla	*	92	0	10,4119	44,658
IT4030001	Monte Acuto, Alpe di Succiso	*	3 254	0	10,188611	44,348333
IT4030002	Monte Ventasso	*	2 913	0	10,293056	44,385
IT4030003	Monte la Nuda, Cima Belfiore, Passo del Cerreto	*	3 470	0	10,279167	44,312778



Codice del SIC	Denominazione del SIC	Articolo 1	Superficie (ha)	Lunghezza (km)	Longitudine	Latitudine
IT4030004	Val d'Ozola, Monte Cusna	*	4 878	0	10,375	44,290833
IT4030005	Abetina Reale, Alta Val Dolo	*	3 440	0	10,458333	44,263611
IT4030006	Monte Prado	*	618	0	10,402222	44,260833
IT4030007	Fontanili di Corte Valle Re	*	877	0	10,5328	44,7672
IT4030008	Pietra di Bismantova	*	201	0	10,414722	44,420833
IT4030009	Gessi Triassici	*	1 908	0	10,388611	44,383333
IT4030010	Monte Duro	*	411	0	10,540833	44,541667
IT4030011	Casse di espansione del Secchia	*	476	0	10,808889	44,660278
IT4030013	Fiume Enza da La Mora a Compiano	*	705	0	10,33	44,493889
IT4030014	Rupe di Campotrera, Rossena	*	1 405	0	10,4342	44,5803
IT4030015	Valli di Novellara		1 982	0	10,7556	44,8919
IT4030016	San Valentino, Rio della Rocca	*	785	0	10,7175	44,541667
IT4030017	Ca' del Vento, Ca' del Lupo, Gessi di Borzano	*	1 661	0	10,609722	44,586389
IT4030018	Media Val Tresinaro, Val Dorgola	*	512	0	10,565833	44,498889
IT4030020	Golena del Po di Gualtieri, Guastalla e Luzzara	*	1 131	0	10,66	44,949444
IT4030021	Rio Rodano, Fontanili di Fogliano e Ariolo e Oasi di Marmirolo	*	192	0	10,65377	44,648104
IT4030022	Rio Tassaro	*	585	0	10,374167	44,488056
IT4030023	Fontanili di Gattatico e Fiume Enza	*	773	0	10,4386	44,73
IT4030024	Colli di Quattro Castella	*	168	0	10,465	44,6256
IT4040001	Monte Cimone, Libro Aperto, Lago di Pratignano	*	5 174	0	10,718889	44,174167
IT4040002	Monte Rondinaio, Monte Giovo	*	4 848	0	10,573889	44,153889
IT4040003	Sassi di Roccamalatina e di Sant'Andrea	*	1 198	0	10,943333	44,392778
IT4040004	Sassoguidano, Gaiato	*	2 419	0	10,845278	44,290556
IT4040005	Alpesigola, Sasso Tignoso e Monte Cantiere	*	3 762	0	10,578333	44,245556




Codice del SIC	Denominazione del SIC	Articolo 1	Superficie (ha)	Lunghezza (km)	Longitudine	Latitudine
IT4040006	Poggio Bianco Dragone	*	307	0	10,617222	44,309167
IT4040007	Salse di Nirano	*	371	0	10,821667	44,515556
IT4040009	Manzolino	*	326	0	11,131389	44,614167
IT4040010	Torrazzuolo		132	0	11,091944	44,691111
IT4040011	Cassa di espansione del Fiume Panaro	*	276	0	11,002222	44,595833
IT4040012	Colombarone	*	50	0	10,788611	44,618333
IT4040013	Faeto, Varana, Torrente Fossa	*	391	0	10,777222	44,453333
IT4050001	Gessi Bolognesi, Calanchi dell'Abbadessa	*	4 296	0	11,4211	44,4236
IT4050002	Corno alle Scale	*	4 578	0	10,853333	44,139444
IT4050003	Monte Sole	*	6 476	0	11,193889	44,303333
IT4050004	Bosco della Frattona	*	392	0	11,661111	44,353611
IT4050011	Media Valle del Sillaro	*	1 107	0	11,441944	44,295278
IT4050012	Contrafforte Pliocenico	*	2 627	0	11,3111	44,3414
IT4050013	Monte Vigese	*	618	0	11,093889	44,212778
IT4050014	Monte Radicchio, Rupe di Calvenzano	*	1 382	0	11,126944	44,320833
IT4050015	La Martina, Monte Gurlano	*	1 107	0	11,379167	44,220833
IT4050016	Abbazia di Monteveglio	*	882	0	11,078889	44,465
IT4050018	Golena San Vitale e Golena del Lippo		69	0	11,313889	44,546111
IT4050019	La Bora	*	40	0	11,2047	44,6314
IT4050020	Laghi di Suviana e Brasimone	*	1 902	0	11,088333	44,113056
IT4050022	Biotopi e Ripristini ambientali di Medicina e Molinella	*	4 021	0	11,6956	44,5617
IT4050023	Biotopi e Ripristini ambientali di Budrio e Minerbio	*	875	0	11,5653	44,6186
IT4050024	Biotopi e Ripristini ambientali di Bentivoglio, S. Pietro in Casale, Malalbergo e Baricella		3 206	0	11,5994	44,6869
IT4050027	Gessi di Monte Rocca, Monte Capra e Tizzano	*	226	0	11,25	44,4667




Codice del SIC	Denominazione del SIC	Articolo 1	Superficie (ha)	Lunghezza (km)	Longitudine	Latitudine
IT4050028	Grotte e Sorgenti pietrificanti di Labante	*	4,7	0	11,037055	44,258516
IT4050029	Boschi di San Luca e Destra Reno	*	1 953	0	11,2856	44,4725
IT4050031	Cassa di espansione del Torrente Samoggia		145	0	11,1999	44,5975
IT4050032	Monte dei Cucchi, Pian di Balestra	*	2 449	0	11,2545	44,1814
IT4060001	Valli di Argenta	*	2 904	0	11,8247	44,5886
IT4060002	Valli di Comacchio	*	16 781	0	12,1781	44,6194
IT4060003	Vene di Bellocchio, Sacca di Bellocchio, Foce del Fiume Reno, Pineta di Bellocchio	*	2 244	0	12,261389	44,6075
IT4060004	Valle Bertuzzi, Valle Porticino - Cannevè	*	2 691	0	12,219722	44,7875
IT4060005	Sacca di Goro, Po di Goro, Valle Dindona, Foce del Po di Volano	*	4 872	0	12,321944	44,81
IT4060007	Bosco di Volano	*	400	0	12,259722	44,781944
IT4060009	Bosco di Sant'Agostino o Panfilia	*	188	0	11,381389	44,782222
IT4060010	Dune di Massenzatica	*	52	0	12,164444	44,898333
IT4060012	Dune di San Giuseppe	*	73	0	12,241389	44,730278
IT4060015	Bosco della Mesola, Bosco Panfilia, Bosco di Santa Giustina, Valle Falce, La Goara	*	1 563	0	12,2639	44,8761
IT4060016	Fiume Po da Stellata a Mesola e Cavo Napoleonico	*	3 140	0	11,580833	44,911944
IT4060018	Adriatico settentrionale – Emilia-Romagna	*	31 160	0	12,4865	44,6327
IT4070001	Punte Alberete, Valle Mandriole	*	972	0	12,218889	44,525278
IT4070002	Bardello	*	100	0	12,238056	44,538333
IT4070003	Pineta di San Vitale, Bassa del Pirottolo	*	1 222	0	12,235278	44,510278
IT4070004	Pialasse Baiona, Risega e Pontazzo	*	1 596	0	12,256667	44,505
IT4070005	Pineta di Casalborsetti, Pineta Staggioni, Duna di Porto Corsini	*	578	0	12,278333	44,536667
IT4070006	Pialassa dei Piomboni, Pineta di Punta Marina	*	464	0	12,276944	44,462778
IT4070007	Salina di Cervia	*	1 096	0	12,3308	44,2517




Codice del SIC	Denominazione del SIC	Articolo 1	Superficie (ha)	Lunghezza (km)	Longitudine	Latitudine
IT4070008	Pineta di Cervia	*	194	0	12,336944	44,275833
IT4070009	Ortazzo, Ortazzino, Foce del Torrente Bevano	*	1 255	0	12,321111	44,345
IT4070010	Pineta di Classe	*	1 082	0	12,278611	44,352778
IT4070011	Vena del Gesso Romagnola	*	5 538	0	11,6475	44,2661
IT4070016	Alta Valle del Torrente Sintria	*	1 173	0	11,6289	44,1567
IT4070017	Alto Senio	*	1 015	0	11,5492	44,1978
IT4070021	Biotopi di Alfonsine e Fiume Reno	*	472	0	11,969722	44,524444
IT4070022	Bacini di Russi e Fiume Lamone	*	132	0	12,011353	44,386081
IT4070024	Podere Pantaleone	*	9	0	11,9717	44,4272
IT4070025	Calanchi pliocenici dell'Appennino faentino	*	1 098	0	11,771101	44,241296
IT4070026	Relitto della piattaforma Paguro		66	0	12,5825	44,384444
IT4070027	Bacino dell'ex-fornace di Cotignola e Fiume Senio	*	20	0	11,916111	44,375022
IT4080001	Foresta di Campigna, Foresta la Lama, Monte Falco	*	4 041	0	11,833889	43,836944
IT4080002	Acquacheta	*	1 654	0	11,695556	44,021944
IT4080003	Monte Gemelli, Monte Guffone	*	13 350	0	11,738611	43,948889
IT4080004	Bosco di Scardavilla, Ravaldino	*	455	0	12,013611	44,139722
IT4080005	Monte Zuccherodante	*	1 097	0	11,946667	43,806667
IT4080006	Meandri del Fiume Ronco	*	232	0	12,091944	44,173056
IT4080007	Pietramora, Ceparano, Rio Cozzi	*	1 957	0	11,919167	44,184722
IT4080008	Balze di Verghereto, Monte Fumaiolo, Ripa della Moia	*	2 462	0	12,08	43,793611
IT4080009	Selva di Ladino, Fiume Montone, Terra del Sole	*	222	0	11,993611	44,193611
IT4080010	Caresti presso Sarsina	*	507	0	12,105278	43,939722
IT4080011	Rami del Bidente, Monte Marino	*	1 360	0	11,872222	43,881667
IT4080012	Fiordinano, Monte Velbe	*	505	0	12,01497	44,079321




Codice del SIC	Denominazione del SIC	Articolo 1	Superficie (ha)	Lunghezza (km)	Longitudine	Latitudine
IT4080013	Montetiffi, Alto Uso	*	1 387	0	12,279444	43,940556
IT4080014	Rio Mattero e Rio Cuneo	*	421	0	12,203889	44,056389
IT4080015	Castel di Colorio, Alto Tevere	*	527	0	12,066667	43,75
IT4090001	Onferno	*	273	0	12,549722	43,873889
IT4090002	Torriana, Montebello, Fiume Marecchia	*	2 472	0	12,375556	43,978611
IT4090003	Rupi e Gessi della Valmarecchia	*	2 526	0	12,3019	43,8994
IT4090004	Monte S. Silvestro, Monte Ercole e Gessi di Sapigno, Maiano e Ugrigno	*	2 172	0	12,250556	43,856667
IT4090005	Fiume Marecchia a Ponte Messa	*	265	0	12,23	43,814444
IT4090006	Versanti occidentali e settentrionali del Monte Carpegna, Torrente Messa, Poggio di Miratoio	*	2 947	0	12,2667	43,8
IT5110002	Monte Orsaro	*	1 979	0	9,97	44,392222
IT5110003	Monte Matto - Monte Malpasso	*	748	0	10,052778	44,364167
IT5110004	Monte Acuto - Groppi di Camporaghena	*	460	0	10,190556	44,317222
IT5110005	Monte La Nuda - Monte Tondo	*	523	0	10,227778	44,282222
IT5120001	Monte Sillano - Passo Romecchio	*	257	0	10,349722	44,266111
IT5120002	Monte Castellino - Le Forbici	*	662	0	10,405278	44,239444
IT5120003	Parco dell'Orecchiella - Pania di Corfino - Lamarossa	*	2 008	0	10,375	44,212778
IT5130001	Alta Valle del Sestaione	*	828	0	10,655	44,118889
IT5130005	Libro Aperto - Cima Tauffi		360	0	10,739722	44,151389
IT5130006	Monte Spigolino - Monte Gennaio	*	493	0	10,815556	44,111111
IT5130009	Tre Limentre - Reno	*	9 360	0	10,968056	44,048333
IT5140001	Passo della Raticosa, Sassi di San Zanobi e della Mantesca	*	2 208	0	11,365556	44,189722
IT5140002	Sasso di Castro e Monte Beni		812	0	11,308333	44,146944
IT5140003	Conca di Firenzuola	*	2 338	0	11,370833	44,103333



Codice del SIC	Denominazione del SIC	Articolo 1	Superficie (ha)	Lunghezza (km)	Longitudine	Latitudine
IT5140004	Giogo - Colla di Casaglia	*	6 111	0	11,458056	44,082778
IT5140005	Muraglione - Acqua Cheta	*	4 885	0	11,659167	43,9625
IT5140006	Bosco ai Frati		171	0	11,302	43,984
IT5150003	Appennino pratese	*	4 191	0	11,079715	43,9812
IT5180001	Crinale Monte Falterona - Monte Falco - Monte Gabrendo	*	200	0	11,720556	43,873889
IT5180002	Foreste Alto Bacino dell'Arno	*	10 391	0	11,755278	43,831111
IT5180003	Giogo Seccheta	*	89	0	11,806667	43,826667
IT5180005	Alta Vallesanta	*	5 037	0	11,928889	43,753056
IT5180006	Alta Valle del Tevere	*	1 656	0	12,018056	43,750278
IT5180007	Monte Calvano	*	1 537	0	11,976389	43,714167
IT5180008	Sasso di Simone e Simoncello	*	1 665	0	12,286944	43,748056
IT5180009	Monti Rognosi	*	948	0	12,008056	43,572778
IT5180010	Alpe della Luna	*	3 397	0	12,162778	43,651389
IT5180011	Pascoli montani e cespuglieti del Pratomagno	*	6 753	0	11,637778	43,653611
IT5180012	Valle dell'Inferno e Bandella		893	0	11,653611	43,507778
IT5180013	Ponte a Buriano e Penna	*	1 186	0	11,743333	43,500556
IT5180014	Brughiere dell'Alpe di Poti	*	1 143	0	11,984444	43,472778
IT5180016	Monte Dogana	*	1 235	0	12,032778	43,396389
IT5180018	Foreste di Camaldoli e Badia Prataglia	*	2 937	0	11,848333	43,800833
IT5180101	La Verna - Monte Penna	*	302	0	11,94	43,71
IT5210001	Boschi di Monti di Sodalungo - Rosso (Città di Castello)	*	2 755	0	12,366667	43,466667
IT5210002	Serre di Burano	*	769	0	12,562249	43,458498
IT5210003	Fiume Tevere tra San Giustino e Pierantonio	*	524	0	12,267674	43,362915
IT5210004	Boschi di Pietralunga	*	1 558	0	12,45	43,466667




Codice del SIC	Denominazione del SIC	Articolo 1	Superficie (ha)	Lunghezza (km)	Longitudine	Latitudine
IT5210005	Gola del Corno di Catria	*	715	0	12,725	43,425
IT5210006	Boschi di Morra - Marzana	*	2 090	0	12,05	43,416667
IT5210007	Valle delle Prigioni (Monte Cucco)	*	573	0	12,725	43,391667
IT5210008	Valle del Rio Freddo (Monte Cucco)	*	196	0	12,75	43,375
IT5210009	Monte Cucco (sommità)	*	827	0	12,733333	43,366667
IT5210010	Le Gorghe	*	126	0	12,756201	43,340588
IT5210011	Torrente Vetorno		245	0	12,743056	43,3125
IT5210012	Boschi di Montelovesco - Monte delle Portole	*	1 988	0	12,445769	43,2829
IT5210013	Boschi del Bacino di Gubbio	*	912	0	12,641111	43,286111
IT5210014	Monti Maggio - Nero (sommità)	*	1 563	0	12,819444	43,241667
IT5210015	Valle del Torrente Nese - Monti Acuto - Corona	*	3 462	0	12,3431	43,2472
IT5210019	Fosso della Vallaccia - Monte Pormaiore	*	643	0	12,832253	43,179512
IT5210022	Fiume Tescio (parte alta)		82	0	12,695	43,109444
IT5210023	Colli Selvalonga - Il Monte (Assisi)	*	478	0	12,714444	43,098056
IT5210024	Fiume Topino (Bagnara - Nocera Umbra)		37	0	12,821032	43,10196
IT5210031	Col Falcone (Colfiorito)	*	267	0	12,885178	43,058752
IT5210032	Piani di Annifo - Arvello	*	261	0	12,869444	43,033333
IT5210036	Piano di Ricciano		101	0	12,853889	43,003056
IT5210037	Selva di Cupigliolo	*	331	0	12,872626	42,982896
IT5210041	Fiume Menotre (Rasiglia)		49	0	12,8496	42,964265
IT5210044	Boschi di Terne - Pupaggi	*	1 460	0	12,875833	42,895833
IT5210045	Fiume Vigi	*	122	0	12,919655	42,829272
IT5210071	Monti Sibillini (versante umbro)	*	17 932	0	13,140833	42,788056
IT5210072	Palude di Colfiorito	*	189	0	12,875833	43,024167
IT5210073	Alto Bacino del Torrente Lama	*	2 366	0	12,266667	43,566667



Codice del SIC	Denominazione del SIC	Articolo 1	Superficie (ha)	Lunghezza (km)	Longitudine	Latitudine
IT5210074	Poggio Pantano (Scheggia)	*	55	0	12,766988	43,416417
IT5210075	Boschi e pascoli di Fratticiola Selvatica (Valfabbrica)	*	2 569	0	12,541667	43,175
IT5210076	Monte Alago (Nocera Umbra)	*	72	0	12,833145	43,12896
IT5310003	Monti Sasso Simone e Simoncello	*	563	0	12,299207	43,772072
IT5310004	Boschi del Carpegna	*	59	0	12,304412	43,796371
IT5310005	Settori sommitali Monte Carpegna e Costa dei Salti	*	186	0	12,3307	43,7992
IT5310006	Colle S. Bartolo	*	1 193	0	12,8306	43,9486
IT5310007	Litorale della Baia del Re		17	0	12,973611	43,874167
IT5310008	Corso dell'Arzilla	*	327	0	12,946389	43,833333
IT5310009	Selva di S. Nicola		5,65	0	12,929313	43,880772
IT5310010	Alpe della Luna - Bocca Trabaria	*	2 624	0	12,233333	43,62
IT5310011	Bocca Serriola	*	1 273	0	12,3444	43,5375
IT5310012	Montecalvo in Foglia	*	3 181	0	12,655556	43,788333
IT5310013	Mombaroccio	*	2 446	0	12,829167	43,779722
IT5310014	Valle Avellana	*	1 729	0	12,536111	43,836667
IT5310015	Tavernelle sul Metauro	*	827	0	12,9014	43,7292
IT5310016	Gola del Furlo	*	3 059	0	12,724444	43,647222
IT5310017	Monte Nerone - Gola di Gorgo a Cerbara	*	8 155	0	12,55	43,561944
IT5310018	Serre del Burano	*	3 720	0	12,5167	43,5139
IT5310019	Monte Catria, Monte Acuto	*	8 746	0	12,6893	43,4833
IT5310022	Fiume Metauro da Piano di Zucca alla foce	*	771	0	13,0244	43,7903
IT5320001	Monte lo Spicchio - Monte Columo - Valle di S. Pietro	*	988	0	12,771389	43,370833
IT5320002	Valle Scappuccia	*	289	0	12,933333	43,448056




Codice del SIC	Denominazione del SIC	Articolo 1	Superficie (ha)	Lunghezza (km)	Longitudine	Latitudine
IT5320003	Gola di Frasassi	*	728	0	12,958333	43,4
IT5320004	Gola della Rossa	*	1 301	0	12,9975	43,433611
IT5320005	Costa tra Ancona e Portonovo	*	466	0	13,559722	43,589722
IT5320006	Portonovo e falesia calcarea a mare	*	229	0	13,6222	43,5486
IT5320007	Monte Conero	*	1 123	0	13,600556	43,543889
IT5320008	Selva di Castelfidardo	*	115	0	13,5875	43,468056
IT5320009	Fiume Esino in località Ripa Bianca	*	406	0	13,2939	43,5319
IT5320010	Monte Maggio - Valle dell'Abbadia	*	716	0	12,811111	43,2825
IT5320011	Monte Puro - Rogedano - Valleremita	*	1 514	0	12,8625	43,285833
IT5320012	Valle Vite - Valle dell'Acquarella	*	1 057	0	13,022222	43,346667
IT5320013	Faggeto di San Silvestro	*	371	0	12,894444	43,308333
IT5320014	Monte Nero e Serra Santa	*	644	0	12,845833	43,227778
IT5330001	Monte Ragnolo e Monte Meta (versante occidentale)	*	997	0	13,211111	43,020833
IT5330002	Val di Fibbia - Valle dell'Acquasanta	*	3 131	0	13,191667	42,988333
IT5330003	Rio Terro	*	1 815	0	13,252222	43,028611
IT5330004	Monte Bove	*	2 213	0	13,196667	42,930556
IT5330005	Monte Castel Manardo - Tre Santi	*	1 631	0	13,267222	42,979167
IT5330006	Faggete del S. Lorenzo	*	761	0	13,222222	42,861111
IT5330007	Pian Perduto	*	383	0	13,195833	42,845278
IT5330008	Valle Rapegna e Monte Cardosa	*	2 341	0	13,1339	42,8797
IT5330009	Monte Giuoco del Pallone - Monte Cafaggio	*	3 404	0	12,908333	43,237222
IT5330010	Piana di Pioraco	*	558	0	12,915321	43,186866
IT5330011	Monte Letegge - Monte d'Aria	*	1 774	0	13,154167	43,163889
IT5330012	Macchia di Montenero	*	355	0	13,175	43,371944



Codice del SIC	Denominazione del SIC	Articolo 1	Superficie (ha)	Lunghezza (km)	Longitudine	Latitudine
IT5330013	Macchia delle Tassinete	*	179	0	13,208333	43,358333
IT5330014	Fonte delle Bussare		9,26	0	13,236111	43,306111
IT5330015	Monte S. Vicino	*	847	0	13,066667	43,328889
IT5330016	Gola di S. Eustachio	*	583	0	13,1375	43,205
IT5330017	Gola del Fiastrone	*	2 553	0	13,2225	43,069444
IT5330018	Gola di Pioraco	*	804	0	12,983889	43,166667
IT5330019	Piani di Montelago	*	839	0	12,980556	43,113889
IT5330020	Monte Pennino - Scurosa	*	2 496	0	12,921389	43,119444
IT5330021	Boschetto a tasso presso Montecavallo	*	479	0	12,9671	42,9653
IT5330022	Montagna di Torricchio	*	1 231	0	13,031111	42,968611
IT5330023	Gola della Valnerina - Monte Fema	*	3 542	0	13,051389	42,931944
IT5330024	Selva dell'Abbadia di Fiastra	*	1 113	0	13,419444	43,220833
IT5340001	Litorale di Porto d'Ascoli	*	213	0	13,912	42,901
IT5340002	Boschi tra Cupramarittima e Ripatransone	*	1 223	0	13,820833	43,015278
IT5340003	Monte dell'Ascensione	*	1 152	0	13,5725	42,920833
IT5340004	Montagna dei Fiori	*	606	0	13,586111	42,814722
IT5340005	Ponte d'Arli	*	261	0	13,474167	42,803333
IT5340006	Lecceto d'Acquasanta	*	379	0	13,402778	42,770833
IT5340007	S. Gerbone	*	679	0	13,401389	42,701389
IT5340008	Valle della Corte	*	1 814	0	13,3875	42,716667
IT5340009	Macera della Morte	*	465	0	13,340278	42,710556
IT5340010	Monte Comunitore	*	696	0	13,338889	42,731944
IT5340011	Monte Ceresa	*	1 024	0	13,348611	42,804167
IT5340012	Boschi ripariali del Tronto	*	153	0	13,275556	42,751944



Codice del SIC	Denominazione del SIC	Articolo 1	Superficie (ha)	Lunghezza (km)	Longitudine	Latitudine
IT5340013	Monte Porche - Palazzo Borghese - Monte Argentella	*	1 765	0	13,260556	42,883889
IT5340014	Monte Vettore e Valle del lago di Pilato	*	3 775	0	13,275	42,841667
IT5340015	Montefalcone Appennino - Smerillo	*	444	0	13,456111	42,998611
IT5340016	Monte Oialona - Colle Propezzano	*	969	0	13,327778	42,862778
IT5340017	Colle Galluccio	*	241	0	13,3125	42,826667
IT5340018	Fiume Tronto tra Favalanciata e Acquasanta	*	964	0	13,369444	42,756389
IT5340019	Valle dell'Ambro	*	2 020	0	13,254167	42,949444
IT5340020	Valle dell'Infernaccio - Monte Sibilla	*	3 415	0	13,258333	42,911111
IT5340022	Costa del Piceno - San Nicola a mare	*	43	0	13,87	43,004
IT6020001	Piano dei Pantani	*	80	0	13,1975	42,729722
IT7120022	Fiume Mavone	*	160	0	13,682222	42,522222
IT7120081	Fiume Tordino (medio corso)	*	313	0	13,64487	42,62833
IT7120082	Fiume Vomano (da Cusciano a Villa Vomano)	*	459	0	13,670706	42,584473
IT7120083	Calanchi di Atri	*	1 154	0	13,987634	42,551926
IT7120213	Montagne dei Fiori e di Campli e Gole del Salinello	*	4 221	0	13,603333	42,754444
IT7120215	Torre del Cerrano	*	3 415	7	14,094444	42,590278
IT7130024	Monte Picca - Monte di Roccatagliata	*	1 766	0	13,85	42,201389
IT7130031	Fonte di Papa	*	811	0	14,055556	42,220833
IT7130105	Rupe di Turrivalignani e Fiume Pescara	*	185	0	14,022222	42,275
IT7130214	Lago di Penne	*	109	0	13,902222	42,444444
IT7140106	Fosso delle Farfalle (sublitorale chietino)	*	792	0	14,472222	42,258333
IT7140107	Lecceta litoranea di Torino di Sangro e foce del Fiume Sangro	*	552	0	14,541667	42,229167
IT7140108	Punta Aderci - Punta della Penna	*	317	0	14,677995	42,178472
IT7140109	Marina di Vasto	*	57	0	14,740278	42,086111



Codice del SIC	Denominazione del SIC	Articolo 1	Superficie (ha)	Lunghezza (km)	Longitudine	Latitudine
IT7140110	Calanchi di Bucchianico (Ripe dello Spagnolo)	*	180	0	14,155333	42,317193
IT7140111	Boschi ripariali sul Fiume Osento		595	0	14,530556	42,166667
IT7140112	Bosco di Mozzagrogna (Sangro)	*	428	0	14,448	42,163677
IT7140126	Gessi di Lentella	*	436	0	14,686111	41,997222
IT7140214	Gole di Pennadomo e Torricella Peligna	*	269	0	14,324722	42,015556
LU0001002	Vallée de l'Our de Ouren a Wallendorf Pont	*	5 675,92	0	6,1767	49,9508
LU0001003	Vallée de la Tretterbaach	*	535,64	0	5,9436	50,0958
LU0001004	Weicherange - Breichen	*	57,4	0	5,995	50,0486
LU0001005	Vallée supérieure de la Wiltz	*	186,63	0	5,8528	49,9708
LU0001006	Vallées de la Sûre, de la Wiltz, de la Clerve et du Lellgerbaach	*	503,74	0	6,0303	49,9478
LU0001007	Vallée supérieure de la Sûre / Lac du barrage	*	4 363	0	5,8558	49,8758
LU0001008	Vallée de la Sûre moyenne de Esch/Sûre à Dirbach	*	399,4	0	5,9919	49,9031
LU0001010	Grosbous - Neibruch	*	18,62	0	5,9453	49,8422
LU0001011	Vallée de l'Ernz noire / Beaufort / Berdorf	*	4 195,19	0	6,3319	49,7517
LU0001013	Vallée de l'Attert de la frontière à Useldange	*	818,51	0	5,8922	49,7503
LU0001014	Zones humides de Bissen et Fensterdall	*	44,46	0	6,0542	49,7597
LU0001015	Vallée de l'Ernz blanche	*	2 013,82	0	6,1961	49,755
LU0001016	Herborn - Bois de Herborn / Echternach - Haard	*	1 178,36	0	6,4139	49,7564
LU0001017	Vallée de la Sûre inférieure	*	1 526,98	0	6,49	49,7383
LU0001018	Vallée de la Mamer et de l'Eisch	*	6 799,39	0	5,9883	49,6942
LU0001020	Pelouses calcaires de la région de Junglinster	*	1 507,12	0	6,2231	49,7233
LU0001021	Vallée de la Syre de Manternach à Fielsmillen	*	195,79	0	6,4628	49,7006
LU0001022	Grunewald	*	3 157,52	0	6,1956	49,6486
LU0001024	Machtum - Pellemberg / Froumbierg / Greivenmaacherbiereg	*	399,61	0	6,4053	49,6489

