




VINCOLI PAESISTICO-AMBIENTALI


PIANO TERRITORIALE DI COORDINAMENTO PARCO AGRICOLO SUD MILANO
D.G.R. VII/818 del 3 agosto 2000

-  Territori agricoli di cintura metropolitana (Art. 25)
-  Territori di collegamento città e campagna (Art. 27)
-  Territori esterni al parco
-  Aree di coltivazione cave (Art. 45)
-  Ambito di tutela del Naviglio Grande (Art. 42)
-  Ambito di tutela dei fontanili (Art. 41)
-  Testa di fontanili (Art. 41)
-  Zone umide (Art. 41)



AREE DI SALVAGUARDIA DELLE CAPTAZIONI
AD USO IDROPOTABILE
D. Lgs. 152/06 e D.G.R. 10 aprile 2003 n. 7/12693

-  Pozzi pubblici ad uso potabile
-  Zona di rispetto (criterio geometrico = raggio 200 m)
-  Zona di rispetto del pozzo 6 ad uso idropotabile con criterio temporale (tempo di sicurezza t=60 giorni)

PROPOSTA DI AREA DI SALVAGUARDIA DELLA
NUOVA CAPTAZIONE AD USO IDROPOTABILE
IN SAN VITO
D. Lgs. 152/06 e D.G.R. 10 aprile 2003 n. 7/12693

-  Zona di rispetto del nuovo pozzo di San Vito ad uso idropotabile con criterio idrogeologico (ZR = ZTA)

VINCOLI DI POLIZIA IDRAULICA

-  Reticolato idrografico, naturaliforme e antropico
-  Fascia di rispetto di 10 m ai sensi del R.D. 523/1904 (limite di in edificabilità) e ai sensi del R.D. 368/1904



Comune di
GAGGIANO
(Provincia di Milano)

COMPONENTE GEOLOGICA, IDROGEOLOGICA E SISMICA
DEL PIANO DI GOVERNO DEL TERRITORIO
AI SENSI DELLA L.R. 12/2005
E SECONDO I CRITERI DELLA D.G.R. n. 8/7374/08

CARTA DEI VINCOLI



CENTRO STUDI PM
Centri studi per la Programmazione
Integrata del Piano Metropolitan
dal 1982 al 2012 Milano
tel. 02/831191 - fax 02/831194
e-mail: info@centro-studi.com



STUDIO IDROGEOLOGICO
Studio Idrogeotecnico - 1984
dott. ing. Ettore Casati
dott. ing. Pietro Bergoglio
dott. ing. Giovanni Spina
Barbieri di Porto Salvo, 1 - 20122 Milano
tel. 02/8478.37 - fax 02/843.84.89
E-mail: info@studio.com
www.studioidrogeotecnico.com

DATA	DENOMINAZIONE	SCALA	NOME FILE
ottobre 2008	TAV.6	1:8.000	M1286376
Aggiornamenti	TAV.6	1:8.000	M1286376_R1
novembre 2009	TAV.6	1:8.000	M1286376_R1